



Schéma
 Directeur
 d'Accessibilité
 Voirie
 et Espaces publics
 de Toulouse Métropole



Cartes des itinéraires piétons

novembre 2012

SOMMAIRE

TOULOUSE.....	5	Pôle territorial EST	31	Pôle territorial OUEST	51
Toulouse 1	6	Balma	32	Brax.....	52
Toulouse 2	7	Beaupuy	33	Colomiers Ouest.....	53
Toulouse 3	8	Drémil-Lafage	34	Colomiers Est.....	54
Toulouse 4	9	Flourens.....	35	Colomiers Centre-ville	55
Toulouse 5	10	Mondouzil.....	36	Pibrac	56
Toulouse 6	11	Mons	37		
Toulouse 7	12	Montrabé.....	38	Pôle territorial NORD-OUEST.....	57
Toulouse 8	13	Pin-Balma	39	Aussonne.....	58
Toulouse 9	14	Quint-Fonsegrives.....	40	Beauzelle	59
Toulouse Centre-ville	15			Blagnac	60
		Pôle territorial SUD-EST.....	41	Blagnac Centre-ville	61
Pôle territorial NORD	17	Aigrefeuille	42	Cornebarrieu.....	62
Aucamville	18	Saint-Orens-de-Gameville.....	43	Mondonville	63
Bruguières	19			Seilh	64
Castelginest.....	20	Pôle territorial SUD-OUEST.....	45		
Fenouillet.....	21	Cugnaux	46	Cartes annexes	65
Fonbeauzard	22	Tournefeuille Ouest	47	Parcs et jardins.....	66
Gagnac.....	23	Tournefeuille Est.....	48	Projet de PDU : TCSP à l'horizon 2015....	67
Gratentour	24	Tournefeuille Centre-ville	49	Grand Projet de Ville	68
L'Union	25	Villeneuve-Tolosane	50		
Launaguet.....	26				
Lespinasse	27				
Saint-Alban.....	28				
Saint-Jean.....	29				
Saint-Jory.....	30				

AVERTISSEMENT

Le Schéma Directeur d'Accessibilité de la Voirie et des Espaces Publics identifie des itinéraires sur de la voirie, des cheminements piétons et des espaces publics existants qu'ils soient déjà accessibles aux personnes en situation de handicap ou non. Il part du principe que tous nouveaux projets de création de voirie, d'aménagement urbain ou de création d'équipement public devront respecter la Loi n°2005-102 du 11 février 2005 pour l'égalité des droits et des chances, la participation et la citoyenneté des personnes handicapées.







Cependant, des itinéraires ont été identifiés sur les voiries existantes internes aux périmètres de Grands Projets de Ville (Mirail-Reynerie-Bellefontaine, Bagatelle-La Farouette-Papus-Tabar-Bordelongue et Empalot), même si certains itinéraires pourront être impactés par les nouveaux plans d'aménagement pour les modes doux (cf. carte des périmètres GPV en annexe).

Les accès aux parcs et jardins (cf. carte des parcs et jardins en annexe) et aux grandes zones d'activités artisanales ou commerciales ont été identifiés, toutefois en vue de leurs spécificités, l'identification d'itinéraires prioritaires internes nécessitent de mener des démarches approfondies, qui pourront être conduites notamment lors de la définition des plans de mise en accessibilité de la voirie et des espaces publics.


















Une carte localisant les projets de transport en commun en site propre (TCSP) inscrits à l'horizon 2015 dans le Plan de Déplacements Urbains du 17 octobre 2012 est fournie en annexe, ces axes feront partie à terme des itinéraires piétons prioritaires.

LÉGENDE DES CARTES

Pôle générateurs de déplacements

-  gares et haltes ferroviaires - station de métro et de tram
-  arrêts de bus, plus de 4 000 montées et descentes par jour
-  arrêts de bus, entre 500 et 4 000 montées et descentes par jour
-  arrêts de bus, moins de 500 montées et descentes par jour
-  parking relais, parking en ouvrage
-  parking public

Lieux attractifs

niveau 1	niveau 2	niveau 3	
			services publics
			enseignement
			médico-social
			santé
			vie sociale
			petits commerces
			emplois

Hiérarchisation des itinéraires

-  itinéraire niveau 1
-  itinéraire niveau 2
-  itinéraire niveau 3

CLASSEMENT DES LIEUX ATTRACTIFS

Thème	Catégorie	Equipements
Santé	Niveau 1	Centres hospitaliers / cliniques
		Centre anti-cancer
		Laboratoires d'analyses et de biologie
	Niveau 2	Pharmacies
		Professions libérales et para-médicales (kinésithérapeutes, spécialistes...)
		USLD
		Etablissements liés au handicap mental, psychique et cognitif (Centre Médico-Psychologique, Maison de Santé pour Maladies Mentales, Appartement Thérapeutique, Centre Thérapeutique à temps partiel, Centre Postcure Malades Mentaux, Centre Crise Accueil Permanent...)
		Centres de dialyse
	Niveau 3	Centres de soin / Centres de santé
Etablissements Réadaptation fonctionnelle		
Etablissements de Planification Familiale		
Médico-social	Niveau 1	Etablissements d'éducation pour l'enfance et la jeunesse handicapée (Institut Médico-Educatif (I.M.E.), Jardins d'enfants spécialisé, Institut Thérapeutique Educatif et Pédagogique (I.T.E.P), Institut pour déficients visuels, Centre Médico-Psycho-Pédagogique (C.M.P.P))
		Etablissements de travail protégé pour adultes handicapés (Etablissement et Service d'Aide par le Travail (E.S.A.T.), Entreprise adaptée...)
		Etablissements et services de réinsertion professionnelle pour adultes handicapés (Centre de pré-orientation, centre de rééducation professionnelle...)
	Niveau 2	Centres de jour et restauration pour personnes âgées
		Service d'Accompagnement à la Vie Sociale (S.A.V.S.)
		Service d'Accompagnement Médico-Social pour Adultes Handicapés (S.A.M.S.A.H.)
	Niveau 3	Etablissements d'hébergement pour adultes handicapés (Foyer hébergement, Maison d'Accueil Spécialisée (M.A.S.), Foyer de vie, Foyer d'accueil médicalisé...)
		Etablissements d'hébergement pour personnes âgées (Maison de retraite, Logement foyer, Etablissement d'accueil temporaire...)
		Etablissements de l'aide sociale à l'enfance (établissement d'accueil Mère-Enfant, Foyer de l'enfance, Maisons d'enfants à caractère social, centre placement familial socio-éducatif...)
Enseignement	Niveau 1	Ecoles primaires et maternelles
		Etablissements garde d'enfants d'âge pré-scolaire (crèches, services accueil familial pour la petite enfance, halte-garderies...)
		Collèges et sections d'enseignement général
	Niveau 2	Enseignement post-bac (universités, grandes écoles, établissements d'enseignements supérieurs...)
		Lycées, Lycées professionnels et sections d'enseignement professionnel
		Centres de formation pour adultes (AFPA...)
	Niveau 3	Maisons familiales et rurales

Thème	Catégorie	Equipements
Vie sociale : culture, loisirs et sports, vie associative	Niveau 1	Salles de spectacles / théâtres
		Cinémas
		Musées / monuments / parcours historiques
		Médiathèques / bibliothèques
		Maisons de quartiers et espaces culturels (MJC, foyers ruraux, espaces d'animations et activités des associations...)
		Piscines
	Niveau 2	Parcs publics et squares de quartier
		Aéroport
		Autres équipements sportifs publics (stades, gymnases, boulodromes, patinoires...)
		Parc des expositions
		Grands stades pour manifestations sportives à rayonnement national
		Grands jardins publics
Niveau 3	Centres sociaux	
	Cimetières	
	Bases de loisirs (ex : la Ramée...)	
	Lieux de culte	
	Niveau 1	MDPH
		Mairies + annexes mairies
UTAMS / PMI		
Postes		
CPAM		
CAF		
Niveau 2	Préfecture	
	Conseil régional	
	Conseil général	
	Pôles emploi	
	Missions locales pour les jeunes	
	Commissariats de police ou gendarmeries	
Niveau 3	Trésorerie	
	CU Grand Toulouse / pôles territoriaux	
	Palais et Maisons de la Justice	
	URSSAF	